

wandel & speurneuzentocht

op en rond de Poelberg

van 1 tot en met 31 mei 2021



Deze wandeling is 5,5 km lang.

Tijdens de wandeling zul je heel wat mooie plekjes op en rond de

Poelberg ontdekken of herontdekken. We wensen jullie alvast veel wandel & speurneus plezier.

De wandeling start op de kleine parking in de Bergstraat.

Daar kan je veilig de auto of fiets parkeren.

praktisch

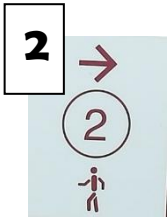
- Safety first: Wees voorzichtig onderweg. Steek veilig over, wandel links van de weg (tenzij anders aangegeven) en zorg dat je zichtbaar bent voor andere weggebruikers.
- Heb respect voor iedereen én alle eigendommen langs de route.
- Alle wegen zijn te voet en met buggy toegankelijk.
- We zijn niet verantwoordelijk voor eventuele ongevallen tijdens deze zoektocht.
- Wil je meer weten over enkele bezienswaardigheden of markante bouwwerken? Scan dan op bladzijde 3 de QR-codes. Let wel, dit is vrijblijvend. Er zitten in deze info geen quizvragen.

doel

- Bedoeling van deze zoektocht is dat je een aantal vragen oplost en foto's op de route weet te spotten. Zet de letter van de foto in de juiste volgorde zoals je deze beelden tegenkomt.
- Deze zoek & speurneuzentocht is de vijfde opdracht voor de vormelingen van Sint-Pieter, Sint-Jozef Werkman en Sint-Martinus Aarsele. Maar staat open voor iedereen die graag wandelt en zoekt in eigen streek.
- Vul het vragen en foto blad zo correct mogelijk in. Stuur je antwoorden per mail door naar je catechist of stop het antwoordformulier in de box die je kan vinden in de Sint-Pieterskerk, kerk van Sint Jozef Werkman of de Sint-Martinuskerk van Aarsele. Niet vormelingen die deze tocht maken kunnen eveneens in één van deze kerken hun antwoordenblad deponeren. Dit tegen vrijdag 4 juni. Nadien worden geen formulieren meer aanvaard.
- Er zijn twee prijscategorieën, 1 voor vormelingen en 1 voor niet vormelingen. Beide winnaars kunnen een prijs winnen.

Route

- We starten op de kleine parking in de Bergstraat.
- Ga door dit poortje (1) , volg het knuppel en graspad.
- Aan dit bord ga je rechts af (2).
- Aan deze foto ga je rechtdoor, de heuvel op (3).
- Bovenop de heuvel vind je dit bord, (4) ga deze straat in en geniet van de vergezichten.



- Op het einde van de deze straat ga je rechts de Dentergemstraat in.
- Je bevindt zich nu op Dentergems grondgebied. Aan dit bord (5) ga je links.



- Neem hier het pad naar rechts (6), zo loop je de Meikensbossen in.




- Volg het pad tot je aan dit bord komt. Hier ga je rechts. (7) Ga altijd rechtdoor.
- Aan knooppunt 37 ga je rechtdoor, richting knooppunt 31.
- Op de openbare weg gekomen ga je rechts af en vervolgt deze weg. Je ziet links de ruïne van de Sint-Annakapel.



- Op het einde van de weg vind je (8). Sla hier links af.
- Vervolg je tocht tot je (9) ziet, sla hier rechts af.



- Volg je weg tot net over het voormalige schoolgebouw. Ga hier naar links en volg het paadje rond de speelplaats. Ga de trapjes af, terug op straat ga je naar rechts.
- Vervolg je weg tot je aan (10). Hier ga je rechts af, terug naar het beginpunt.



je gegevens

➤ **Ben je vormeling?** naam en voornaam:

Ik ben vormeling van Sint-Pieter Sint-Jozef Werkman Aarsele
(omcirkel wat van toepassing is)

➤ **Ben je geen vormeling maar deelnemer aan de wandel & speurneuzentocht?**

➤ naam en voornaam:

adres:

telefoonnummer:

QR-codes

➤ Vrijblijvende kan je door de verschillende QR-codes te scannen meer te weten komen over markante plekje tijdens de tocht. Let wel, er zijn geen quizvragen verbonden aan deze QR-codes.



Mariagrot Poelberg



molen



klooster en school



ruïne Sint-Annakapel

Vragen

1. Naar welke naam verwijst het 'Poelbergbosje'?

.....

2. Wie is de eigenaar van de Poelbergsite?

.....

3. Hoe hoog is de Poelberg?

.....

4. Wat was de naam van het schooltje?

.....

5. Hoeveel voetbalvelden groot is het Meikensbos?

.....

6. Welke boomsoort zit verstopt in dit plakkaat? (1)

.....




7. Wie stippelt de wandelkooproutes uit?

.....

8. Hoeveel kilometer telt de gele kindvriendelijke route?

.....



9. Geef het emailadres dat bij dit verkeersbord hoort. (2)


.....

10. Hoeveel rechthoekjes telt dit rooster (alle openingen)



..... (tip! Dit deksel kan je terugvinden op een kruising van wegen)

Schik de foto's volgens zoektocht



Schrijf de letter onder het juiste cijfer, in volgorde van hoe je die langs de weg tegenkomt.

1	2	3	4	5	6
7	8	9	10	11	12

Schiftingsvraag

Hoeveel deelnemingsformulieren van de wandel & speurtocht zullen er in totaal ingeleverd worden?

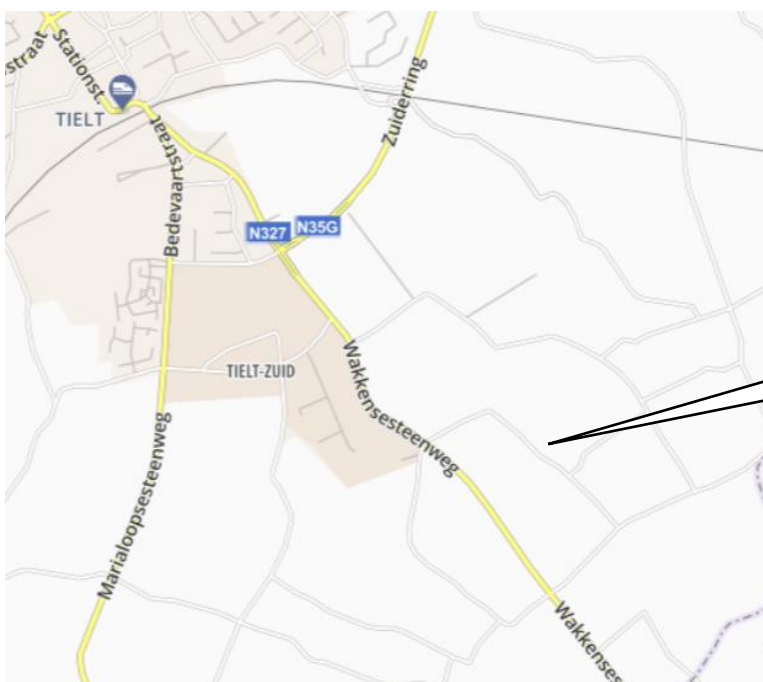
(totaal = vormelingen en andere mensen)

.....

Veel succes tijdens het speuren!

De wandel & speurtocht werd ingericht door de vormselcatechisten van Sint-Pieter en Sint-Jozef Werkman Tielt en Sint-Martinus Aarsele.

Info en inlichtingen: Davy Verkest 0492/574894 - Leen Vynckier 0472/620651



startpunt wandel- en speurtocht
parking Bergstraat