

**Fietstocht
Kappellekensbaan
in coronatijden
en andere
2020**

1 Galgenbos, Diksmuidse Heirweg

Zoek een kapel rond je kot.

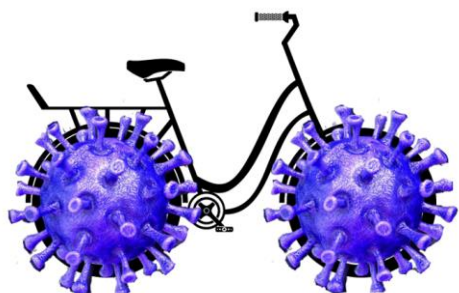
Het zijn vreemde tijden. Een minuscuul virus, één miljoenste van een millimeter, houdt de wereld in zijn greep. We kunnen niet ver weg van ons huis. Recreatief wandelen en fietsen zijn gelukkig wel toegestaan. In andere landen mag je amper buiten. We hebben dus enigszins geluk.

De meimaand staat voor de deur. In onze Vlaamse traditie is dat de Mariamaand. Ons volk heeft een traditie van bedevaarten, processies en Mariavereringen. Maar we mogen voorlopig niet samen vieren, bidden en zingen. De mei-bedevoarten zijn allemaal afgelast.

De Emmaüsparochie wil deze Vlaamse traditie en het recreatief fietsen in elkaar vlechten. We hebben een fietstocht van 32 km uitgewerkt langs enkele grote kapellen. Maar onderweg zijn er heel wat kleine huiskapelletjes te vinden. Sommige vertonen de tekenen des tijds, andere zijn echte pareltjes. De fietstocht leidt ons zoveel mogelijk langs autoluwe wegen. Soms nemen we het fietsroutenetwerk van het Brugse Ommeland. In de wegbeschrijving staan al veel kapelletjes aangeduid. Misschien vind je er nog andere. Iedereen fietst op een moment dat het je best past.




De hele zomer kan je immers fietsen. De tocht duurt zeker bijna 3 uur. Misschien wil je de tocht opsplitsen in twee of meer delen? Dat kan. De helft van de tocht rijden we in de kern Sint-Andries, de andere helft vertoef je in de andere kernen. De verdeling vind je ook in de wegbeschrijving. Je kiest dus voor de tocht in één keer of in twee keer. Of slechts één deel. Je kiest zelf wat je kan en wil.

Vanaf begin mei kan je de zoektocht downloaden op de website emmausparochie.be. Maar je kan de brochure met de wegbeschrijving ook in elke kerk vinden.




Veel fietsgenot. Hou het gezond en respecteer zeker de regels in deze coronatijd.

1.	Start aan het Emmaüssecretariaat, Koude Keukenstraat 8C INSTAPPUNT KERN SINT-ANDRIES	
2.	Je start in de Koude Keukenstraat en rijdt naar de Zandstraat	 <i>2 Koude Keukenstraat 24</i>
3.	Aan de Zandstraat steek je over naar het fietspad en rij 50 meter naar rechts. Dan sla je het wandel-fietspad links in. Je komt in de Fazantenlaan .	
4.	Je rijdt de Fazantenlaan rechtdoor het park in langs de lokalen van KSA Ter Straeten en op je rechterkant de speeltuin. Je volgt de weg naar rechts (richting knooppunt 26) tot aan de Legeweg .	 <i>3 OLV van Vrede Fazantenlaan</i>
5.	In de Legeweg rij je naar rechts. Na 100 meter aan de bushalte sla je linksaf het wandelpad in. Op het einde van het pad sla je rechtsaf de Knotwilgenlaan in (Hierover stond vroeger de wijkkapel van Blijmare, nu zijn er huizen gebouwd). Na 100 meter sla je op het pleintje linksaf. Je rijdt het paadje langs de kleuterschool in. Achter de school rij je naar rechts, met de rug naar de school naar de Hogeweg .	

6.	De Hogeweg volg je naar rechts. Als de Hogeweg rechtsaf gaat, rij je rechtdoor richting gevangenis en je gaat naar links richting de tunnel onder de spoorweg. Je komt in de Koestraat .	
7.	In de Koestraat rij je naar links. Na 250 meter zie je op je rechterkant de dreef naar het kasteel. Maar je rijdt links van de dreef de weg naar de voormalige boerderij. Je rijdt rond de boerderij tot aan de kapel. Er is hier ook een Maria-omwegang.	 <p><i>4 Kapel OLV van 't Boompje</i></p>
8.	Na je bezoek aan de kapel keer je langs dezelfde weg terug naar de Koestraat . Je vervolgt je weg naar rechts tot aan knooppunt 1 vervolgens naar knooppunt 8 .	 <p><i>5 Huiskapel Koestraat 80</i></p>
9.	Rij rechtdoor de Grote Moerstraat verder. Neem de eerste weg rechts – eveneens Grote Moerstraat . Op het einde sla je het fiets/wandelpad links af. Rij altijd rechtdoor. Je komt via Messem in de Legeweg .	
10.	In de Legeweg ga je 100 m rechtsaf. Op je rechterkant vind je een kapel.	 <p><i>6 Kapel Legeweg Van Zuylen</i></p>
11.	Je keert terug in de Legeweg en neemt de eerste straat rechts – Grote Moerstraat . Je volgt de Grote Moerstraat tot aan de Gistelse Steenweg . Volg nu het fietsroutenetwerk naar Knooppunt 94 .	<p><i>Geniet van deze groene long van onze stad.</i></p>

<p>12.</p>	<p>Aan knooppunt 94 rij je richting knooppunt 61. Maar aan het eerste kruispunt zie je links voor je een kapel. Rij niet meer verder. <i>Opgelet voor de drempel aan de rand van de weg aan de kapel.</i></p>	 <p><i>7 Kapel OLV van 't Veld</i></p>
<p>13.</p>	 <p>Keer terug naar Knooppunt 94 Je rijdt vervolgens naar Knooppunt 70.</p> <p><i>8 Kapel Diksmuidse Heirweg 411</i></p>	<p>In de Diksmuidse Heirweg kom je ter hoogte van nr 411 (Hermitage) een kapel tegen. Deze stond vroeger waar nu de gevangenis van Brugge staat.</p>
<p>14.</p>	<p><i>Indien je bent gestart aan nr 1 en je wil de fietstocht in twee keer rijden, kan je hier naar links rijden, Betferkerkelaan</i> <i>Neem dan de eerste straat links.</i></p>	<p>Ga verder aan nr 43</p>
<p>15.</p>	<p>Aan Knooppunt 70 ga je richting knooppunt 59. Aan de eerste bocht naar links, rij je tussen de paaltjes rechtdoor in de Betferkerkelaan. Je komt op de Torhoutse Steenweg. Steek die voorzichtig over richting Tillegem bos en de Trutselaar, neem opnieuw de fietsroute richting knooppunt 59, de Witte Molenstraat en de Domeindreef. Je rijdt het provinciaal domein Tillegembos in. Na 100 meter heb je rechts een kapel.</p>	 <p><i>9 H. Joachim en H. Anna in Tillegembos</i></p>
<p>16.</p>	<p>We keren terug naar de Domeindreef maar rijden rechtdoor in de Tillegemstraat richting de fietsersbrug. Net voor de fietsersbrug rij je linksaf de Graaf Pierre de Brieylaan in. Neem de tweede straat rechts, Kloppersweg en sla op het einde linksaf in de Herfstlaan.</p>	


<p>17.</p>	<p>We rijden rechts in de Witte Molenstraat door de tunnel onder de Expressweg N31. Uit de tunnel gaan we rechtsaf de Ruitersweg en bij het eerste kruispunt rechtdoor de Jagersstraat. Op het einde aan de Koning-Albert I laan rijden we parochie. rechtsaf.</p>	
<p>18.</p>	<p>Net voor de rotonde kan je rechts even het domein “Ter Dreve” binnenrijden. Dat mag. Respecteer de privacy van de bewoners. Je volgt de weg langs de gebouwen op je rechterkant en maakt een lus. Tussen de bomen op het verste punt van de lus vind je een kleine kapel.</p>	 <p>10 <i>Kapel Ter Dreve</i></p>
<p>19.</p>	<p>Keer terug naar de ingang van het domein. Je kruist de Koning Albert I laan via de rotonde en rij de Jagersstraat in en rechtdoor de Pierssensdreef. Op het einde aan Rijselstraat rij je linksaf en direct rechtsaf in Park De Rode Poort. Ga rechtsaf en volg de straat. Op het einde van de straat staat de kleine kapel in een mini-parkje met kruis.</p>	 <p>11 <i>Park De Rode Poort</i></p>
<p>20.</p>	<p>Na de kapel/kruis sla je rechtsaf. Je gaat in de Alfons de Baeckestraat rechtsaf. Neem net voor het Boudewijnpark het fietspad rechtsaf langs het park Richting knooppunt 25.</p>	
<p>21.</p>	<p>Aan knooppunt 25 verlaten we het routenetwerk. We slaan linksaf Kaproenhof. We rijden tot het einde rechtdoor. We komen in de Wagenbruggelaan. Neem die straat rechtsaf. Neem de eerste afslag links, de Sint-Godelievelaan, vervolgens de tweede</p>	 <p>12 <i>Jan Gareminstraat 4</i></p>

	<p>afslag rechts, INSTAPPUNT SINT-GODELIEVE 't Kloosterhof en de eerste afslag links: Jan Garemijnstraat. Aan nr 4 hangt een kleine kapel</p>	
<p>22.</p>	<p>We vervolgen de Jan Garemijnstraat en slaan linksaf de Sint-Arnolduslaan in. Aan de verkeerslichten (soms alleen knipperend oranje) rechtdoor. Blijf de weg volgen, voorbij RVT Sint-Jozef, tot aan de Parklaan. Neem de Parklaan naar rechts, richting Spoorwegstraat. Op de hoek van de Parklaan en de spoorwegstraat zie je een Mariabeeld, Maagd der Armen</p>	 <p><i>13 Spoorwegstraat</i></p>
<p>23.</p>	<p>Steek voorzichtig de Spoorwegstraat over en rij naar links. Op de rotonde neem je de derde afslag Leiselestraat. Neem de eerste straat rechts Louis de Meystraat. Op het einde ga je linksaf in de Dorpsstraat. Neem de eerste straat rechts Josué Maertensstraat. Vervolgens de tweede straat links Groene Poortdreef en weerom links af, Karel de Wolfstraat. Op de linkerkant in het groen voorbij de speeltuin een kleine kapel.</p>	<p>Spoorwegstraat nr 224 = huiskapel</p> <p>Louis de Meystraat nr 7</p>  <p><i>14 Karel De Wolfstraat</i></p>
<p>24.</p>	<p>Vervolg de Karel de Wolfstraat en sla rechtsaf in de August Bontestraat, linksaf de Groene-Poortdreef en rechtsaf de Dorpsstraat. We passeren de kerk van Sint-Michiel INSTAPPUNT KERN SINT-MICHIEL</p>	<p>Tegenover de kerk aan de voormalige café de Tijger hangt een Mariabeeld</p>

<p>25.</p>	<p>We rijden rechtdoor en kruisen opnieuw de Koning Albert I laan en komen in de Koningin Astridlaan (langs Immaculata). We rijden vervolgens rechtsaf de fietsstraat Veldstraat in. We nemen de derde straat links Oude Kerkstraat en na 50 meter rechtsaf Emiel Vanderveeldestraat.</p>	<p>Huiskapel Emiel Vanderveeldestraat nr 11 en 37</p>  <p><i>Mariabeeld 15 Emiel Vanderveeldestraat 28</i></p>
<p>26.</p>	<p>Op het einde van de Emiel Vanderveeldestraat slaan we linksaf de Barrièrestraat in. We rijden rechtdoor tot aan het pleintje aan de bakkerij.</p>	<p>Kapel aan de rode brievenbus</p>
<p>27.</p>	<p>We keren 100 meter terug in de Barrièrestraat en slaan linksaf de Abdijbekerstraat in</p>	<p>Abdijbekerstraat Huiskapel nr 110 en 106 en 77</p>
<p>28.</p>	<p>We nemen de derde straat links in Ontmijnerslaan We draaien links mee en komen aan het pleintje in aan de Torhoutse Steenweg. We rijden rechts mee de Magdalenastraat in. Neem de eerste straat links Frederik Sanderlaan.</p> <p>Op het einde ga je naar links Torhoutse Steenweg en direct rechts de Sint-Baafskerkstraat. INSTAPPUNT KERN SINT-BAAFS</p>	<p>Huiskapel Ontmijnerslaan 7</p> <p>Beeld in Frederik Sanderlaan op appartement rechts.</p>  <p><i>Mariabeeld 16: Frederik Sanderlaan</i></p> <p>Huiskapel boven de deur van de pastorie</p>
<p>29.</p>	<p>Aan de Gistelse Steenweg slaan we rechtsaf richting Brugge, Aan het tweede zebrapad steken we over en keren terug, we nemen de straat links van hotel Pannenhuis de Zandstraat.</p>	<p>Huiskapel Zandstraat nr 16</p>

		 <p><i>17</i> Zandstraat 71</p> <p><i>18</i> Van Leeg tot Zand</p>
<p>30.</p>	<p>We volgen de Zandstraat verder en nemen de volgende straat rechts Noordveldstraat</p>	 <p><i>19</i> OLV van Smarten Noordveldstraat</p>
<p>31.</p>	<p>Aan de Legeweg gaan we rechtdoor het wandel-fietspad door. Rechtdoor tot aan de Hogeweg. Aan de Hogeweg naar links.</p>	<p>Hogeweg 158 : Kapel</p>  <p><i>20</i> Hogeweg 158</p>
<p>32.</p>	<p>Hogeweg vervolgen, op het einde naar links. Beaucourtstraat. Op het einde wandel/fietspad nemen en opnieuw het wandel/fietspad rechts tussen de huizen tot aan de Legeweg. En gaan rechtsaf richting expressweg.</p>	

33.	Expressweg kruisen, Legeweg vervolgen en eerste straat links Refugestraat , rechtdoor tot aan de refuge. Rechtsaf langs de muur en de politiekantoren rijden en vervolgens linksaf en rond de kantoren van de politie rijden naar de Zandstraat	
34.	Aan de Zandstraat rechtsaf. Neem de tweede straat links Hubrecht de Croockstraat . Na 100 m, aan het speelpleintje naar rechts en direct naar links met het sportveld van de school op je rechterkant. Rechtdoor tot aan de Gistelse Steenweg. Dan rechtsaf.	
35.	Aan de school (440) bij het zebrapad steek je de Gistelse Steenweg over rij het Kloosterveld in. Neem het fietspad rechtdoor.	
36.	Op het einde van het fietspad ga je naar rechts en direct naar links langs de sportvelden tot aan de Doornstraat.	
37.	Steek de Doornstraat rechtdoor over naar het kleine boswandel- en fietspad en rij gewoon rechtdoor in het bos. Je komt op de Diksmuidse Heirweg. Let op voor de drempel.	
38.	Rij nu rechtsaf in Diksmuidse Heirweg . Op de linkerkant zie je na 200 meter Het Galgenbos. INSTAPPUNT KERN SINT-WILLIBRORD	Kapel de Galge op het einde van het parkje in het bos (zie kaft)
39.	Aan de verkeerslichten rechtdoor, Diksmuidse Heirweg volgen en de eerste straat rechts Ieperleet . Op het einde het wandel/fietspad naar links tot aan de Ter Straten . Rij nu linksaf en neem direct het wandel- en fietspad rechts. Blijf hier rechtdoor rijden tot in de Betferkerkelaan.	OLV van Banneux links

40.	In de Betferkerkelaan ga je naar rechts.	
41.	WIE DE ROUTE GESTART IS in nr 42 tot 13 (Kernen SB/SW/SG) kan hier de route verkorten door de Betferkerkelaan rechtdoor te rijden tot aan de Diksmuidse Heirweg.	VOLG VERDER VANAF nr 15
42.	Wie de route verder wil volgen rij je de eerste straat rechts: Oorlogvrijwilligerslaan.	Ga nu door naar nr 43
43.	INSTAPPUNT VOOR WIE BIJ NR1 is gestart en de route wil inkorten tot 16 km) Vervolgens de tweede straat rechts Braambos-West en volg de Lange Molenstraat naar rechts. Lange Molenstraat blijven volgen tot aan de Gistelse Steenweg . Gistelse Steenweg kruisen	Lange molenstraat nr 6 Icoon.
44.	Korte Molenstraat volgen tot eerste straat rechts Kosterijstraat	 <p data-bbox="922 1581 1161 1608"><i>21 Korte Molenstraat 15</i></p> <p data-bbox="922 1641 1318 1724">Huiskapel Korte Molenstraat nr 33</p>

<p>45.</p>	<p>Eerste straat rechts Kosterijstraat. Rechtsaf en rechtdoor tot aan het plein links, rij rechtdoor (links van nr 38) langs WZC Hallenhuis. Op het einde van het fietspad na de serre, naar rechts tot aan de Gistelse Steenweg. Steek de Gistelse steenweg over en neem de Olympialaan. Voor het stadion linksaf de Kerkhofstraat. Steek de Koning Leopold III laan over en fiets rechtdoor naar de hoofdingang van het provinciehuis. Aan de ingang ga je linksaf en na 20 meter rechtsaf. Je volgt dit pad rechtdoor en rij naar de Gistelse Steenweg.</p>	
<p>46.</p>	<p>Neem de Gistelse Steenweg in de richting van Brugge voor 300 meter. Op de rechterkant, net voorbij vind je de scheefzakkende kapel.</p>	 <p>22 <i>Kapel van Boeverbos</i></p>
<p>47.</p>	<p>Steek de straat over (kies voor veilig en neem een zebrapad. Rij NIET naar Brugge maar keer terug en neem de eerste straat rechts de Koude Keukenstraat. We zijn aan het beginpunt.</p>	